

## RETROUVEZ LE PARCOURS GPX

sur [www.naussac.com](http://www.naussac.com) ou en flashant le QR code



Le mot de  
l'équipe ”

Départ d'Auroux où l'on peut voir le cours d'eau du Chapeauroux qui s'écoule en contrebas. Sur la place du village vous pourrez admirer l'église Saint-Pierre, la halle du 19ème siècle et la statue de Notre-Dame de Garonne.

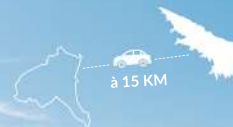
Ce village est rempli de charme, tout en pierres et sur plusieurs niveaux, on l'adopte vite.



DOMAINE HÔTELIER SPORTIF  
au bord du Grand Lac de Naussac



[www.naussac.com](http://www.naussac.com)  
LAC DE NAUSSAC, 48300 LANGOGNE  
04 66 69 29 62  
[bonjour@naussac.com](mailto:bonjour@naussac.com)  
[@terrassesdulac](https://www.instagram.com/terrassesdulac)



CIRCUIT 19  
LA CROIX DE PARPAILLON

Départ : Auroux / À 15 km du domaine



12 KM



280 M DE DÉNIVELÉ



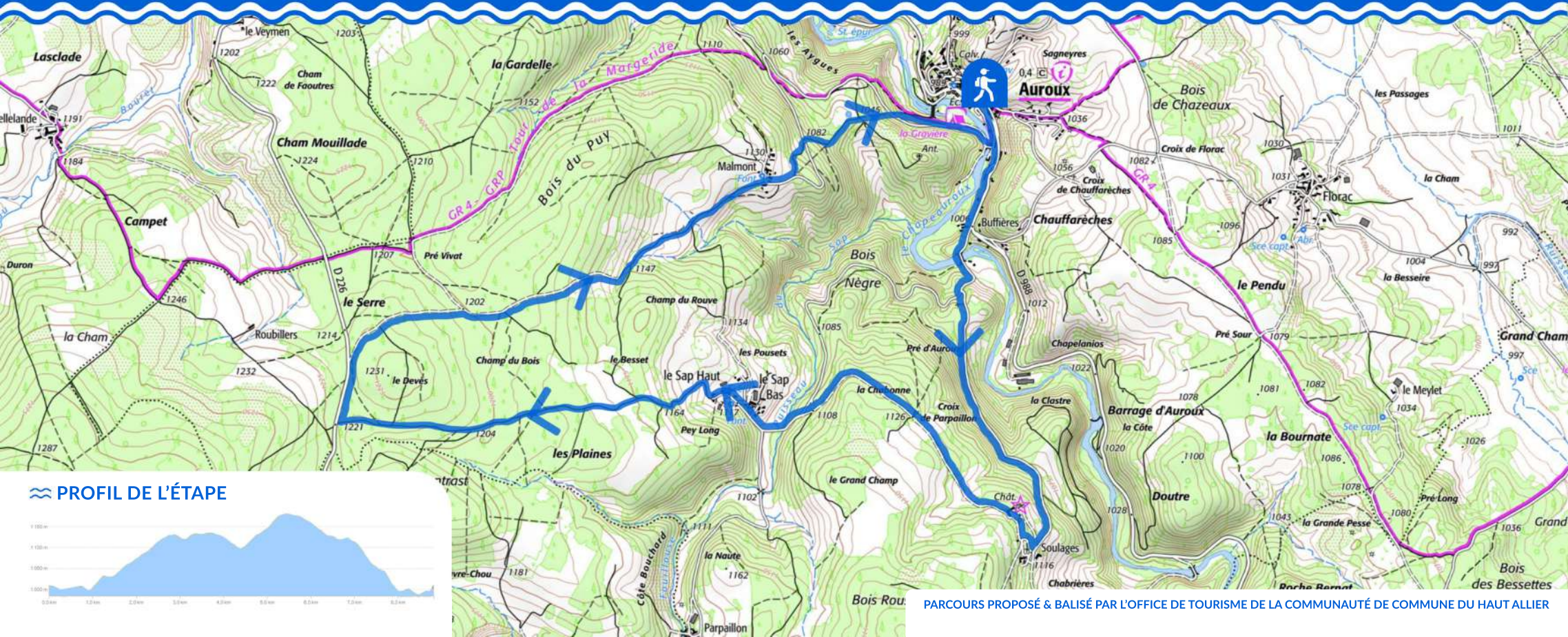


# CIRCUIT 19 : LA CROIX DE PARPAILLON


12 KM 280 M DE DÉNIVELÉ CARTE IGN



DÉPART CIRCUIT & PARKING  
PLACE DU VILLAGE - 48600 AUROUX



## PROFIL DE L'ÉTAPE



PARCOURS PROPOSÉ & BALISÉ PAR L'OFFICE DE TOURISME DE LA COMMUNAUTÉ DE COMMUNE DU HAUT ALLIER